

Facile



3,7 km

2 h

## Gragnague

Départ : Devant la mairie

GPS : 43.682264N / 1.584342E

### Carnet de route

Soyez vigilants avec vos enfants notamment sur les zones non piétonnes. Le parcours s'effectue sous votre entière responsabilité. L'Office de Tourisme et la société Randoland déclinent toute responsabilité en cas d'accident.

Debiter la balade devant la mairie

1. Continuer en allant voir le monument mort 2.

Aller ensuite observer l'église 3.

Prendre ensuite le chemin de la fontaine qui passe vers l'église en direction des terrains de sport. Après la source, prendre à gauche dans le petit chemin en bitume en direction des jeux pour enfants. Observer l'amphithéâtre sur votre gauche 4.

Continuer dans le chemin jusqu'à l'aire de jeu 5.

Longer le ruisseau puis traverser sur la passerelle métallique avant le pont. Continuer tout droit, passer sous le

pont de l'autoroute, puis prendre à droite avant le pont qui passe sur la rivière. Continuer sur le chemin qui longe la rivière, avant de tourner à droite, descendre sur le bord de la rivière pour aller observer l'ancienne digue qui alimentait le Moulin 6.

Remonter sur le chemin et passer sous le pont d'autoroute. Prendre ensuite le chemin qui part à droite. Traverser le petit pont qui passe sur le ruisseau et rester dans le chemin qui part à gauche entre le ruisseau et les prés. Au bout de ce dernier, partir à gauche en direction des terrains de tennis. Remonter devant la fontaine, puis aller voir la croix sur la place de Paul Prunet 7.

Aller ensuite observer la poste 8. Retourner devant la mairie pour terminer la balade.



### Poursuis ton aventure dans les Coteaux du Girou

Il existe dix-sept autres circuits Randoland dans les Coteaux du Girou.

À chaque **question bonus** (7/9 ans et +10 ans), reporte, dans la grille ci-dessous, la **lettre** correspondant au numéro de chaque case.

Tu découvriras alors la phrase mystère !

1	13	17	9	6	12	11	8	3	26	7	15	23	14	9	25	4	18	28	20	6	33	17	11	20	26	24	27			
5	9	1	31	26	9	27	17	26	7	9	34	10	9	29	12	26	35	28	26	24	7	4	17	2	34	12	7	9	24	
13	15	9	1	31	26	7	9	14	21	9	20	18	36	4	33	7	13	10	9	8	14	20	17	26	35	14				
7	4	17	7	9	24	7	26	8	14	12	9	17	24	7	12	1	31	11	8	35	9	8	27	7	26	24				
21	11	16	30	20	35	9	24	26	27	3	9	15	23	4	10	17	26	35	14	24	26	7	32	13	19	7	25	22	26	24

# BALADES LUDIQUES POUR PETITS ET GRANDS

## Gragnague



## Visiter, se balader, s'amuser !

Tourisme  
Coteaux du Giroul'Europe  
s'engage  
en OccitanieLEADER  
AGRI-CULTURE  
RURALISME

Occitanie

Les  
Coteaux  
du Girou

Office de Tourisme Communautaire  
des Coteaux du Girou  
1 rue du Girou  
31380 GRAGNAGUE  
05.34.27.63.75  
tourisme@coteauxdugirou.fr  
www.cc-coteaux-du-girou.fr

PROJET COPENANCE PAR LE FOND EUROPÉEN AGRICOLE POUR LE DÉVELOPPEMENT RURAL.  
L'EUROPE INVESTIT DANS LES ZONES RURALES





## ÉNIGME

Gragnague avait des foires renommées où se pratiquait en grand le commerce des cochons. Celles-ci avaient lieu sous une halle, aujourd'hui détruite.

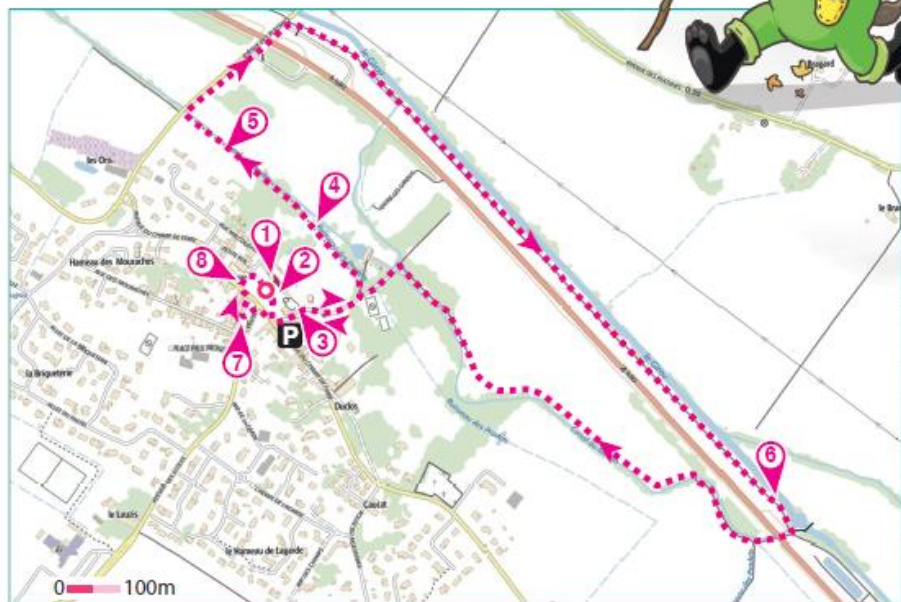
Jean JOSEPH en fut l'adjudicataire le 8 janvier 1832, pour 62 francs et 50 centimes, ce qui lui permit par la suite de percevoir les droits d'installation et d'utilisation de cette halle.

L'inspecteur Rando est allé fouiner dans les archives de la Mairie et il a découvert que Jean JOSEPH avait un métier qui n'a rien à voir avec le commerce des cochons !

Découvre à ton tour, grâce aux indices laissés par l'inspecteur Rando, quel était le métier de Jean JOSEPH...



Tu disposes du plan ci-dessous. À l'emplacement des pastilles numérotées, lis les indications qui te permettront de résoudre l'énigme principale. À la fin de ta balade, rends-toi à l'Office de Tourisme ou sur le site randoland.fr pour vérifier ta réponse.



Pour toutes les activités de cette fiche, reporte dans la grille de bas de page les réponses trouvées en face des nombres correspondants.

### 1 La mairie

Qu'y a-t-il au bout de la devise Liberté - Egalité - Fraternité ?



GRA      GNA      GUE

Inscris la légende de la photo juste, dans la grille réponse.

### 2 Le monument aux morts

Cherche le prénom du soldat décédé le 27 octobre 1915, puis écris-le dans la grille.



### 3 L'église

Retrouve l'ombre chinoise de la façade de l'église devant toi.



FAÇADE      ÉGLISE      CLOCHER

Reporte la légende de la bonne ombre chinoise dans la grille.

### 4 L'amphithéâtre

Voici trois descriptions de l'amphithéâtre.  
 MARIE : La scène est surélevée.  
 SAMIR : Il y a 2 rangées de 9 banquettes.  
 JONAS : Les banquettes sont en bois."  
 Reporte dans ta grille le prénom de celui qui ne se trompe pas...


### 5 L'aire de jeux

De quelles couleurs sont les deux animaux de l'aire de jeux ?



AUBIN      BASIL      MOUNA

**BONUS** Note la légende de ta réponse dans la grille.



### 6 L'ancienne digue

Combien de piliers dépassent du déversoir en hauteur ?

Écris ta réponse en lettres dans la grille.

### 7 La croix

Il y a des fruits qui ornent les bras de la croix.



RAISIN      POMME      BANANE

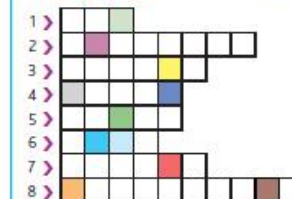
Quels sont-ils ? Écris leur nom dans la grille.

### 8 La poste

Sur une des façades de la Poste, des inscriptions rappellent ce que signifie le sigle PTT. Reporte le mot signifiant le deuxième T.

## Grille réponse

Circuit n° 8209601M



Remets en ordre les caractères des cases colorées pour retrouver le métier de Jean JOSEPH.

Ta réponse :

