

Facile  3,7 km 2 h

Gragnague

Départ : Devant la mairie
GPS : 43.682264N / 1.584342E

Carnet de route

Soyez vigilants avec vos enfants notamment sur les zones non piétonnes. Le parcours s'effectue sous votre entière responsabilité. L'Office de Tourisme et la société Randoland déclinent toute responsabilité en cas d'accident.

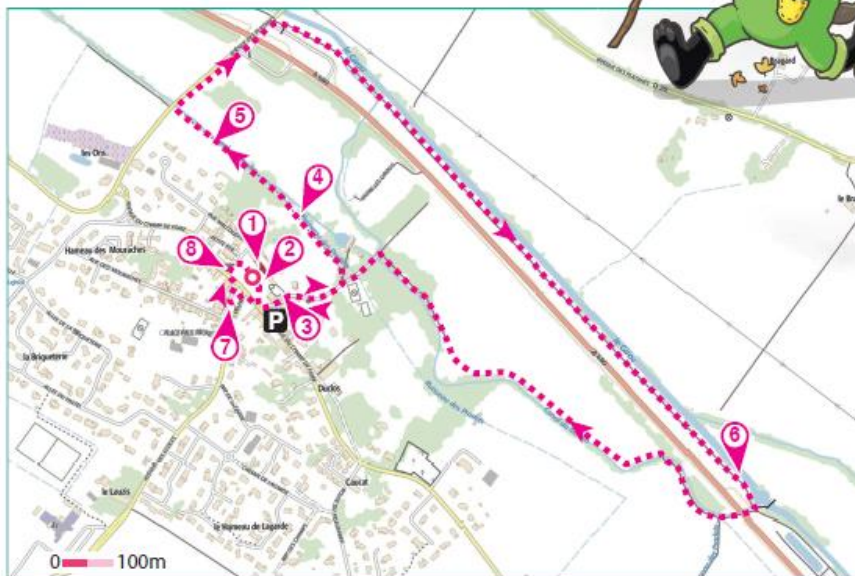
Débuter la balade devant la mairie ①.
Continuer en allant voir le monument mort ②.
Aller ensuite observer l'église ③.
Prendre ensuite le chemin de la fontaine qui passe vers l'église en direction des terrains de sport. Après la source, prendre à gauche dans le petit chemin en bitume en direction des jeux pour enfants. Observer l'amphithéâtre sur votre gauche ④.
Continuer dans le chemin jusqu'à l'aire de jeu ⑤.
Longer le ruisseau puis traverser sur la passerelle métallique avant le pont. Continuer tout droit, passer sous le

pont de l'autoroute, puis prendre à droite avant le pont qui passe sur la rivière. Continuer sur le chemin qui longe la rivière, avant de tourner à droite, descendre sur le bord de la rivière pour aller observer l'ancienne digue qui alimentait le Moulin ⑥.
Remonter sur le chemin et passer sous le pont d'autoroute. Prendre ensuite le chemin qui part à droite. Traverser le petit pont qui passe sur le ruisseau et rester dans le chemin qui part à gauche entre le ruisseau et les prés. Au bout de ce dernier, partir à gauche en direction des terrains de tennis. Remonter devant la fontaine, puis aller voir la croix sur la place de Paul Prunet ⑦.

Aller ensuite observer la poste ⑧.
Retourner devant la mairie pour terminer la balade.



Tu disposes du plan ci-dessous. À l'emplacement des pastilles numérotées, lis les indications qui te permettront de résoudre l'énigme principale.
À la fin de ta balade, rends-toi à l'Office de Tourisme ou sur le site randoland.fr pour vérifier ta réponse.



© Randoland 2019 - © IGN 2019 - Autorisation n° 28680-296361

BALADES LUDIQUES POUR PETITS ET GRANDS

Gragnague



Visiter, se balader, s'amuser !

Tourisme
Coteaux du Girou



Les
Coteaux
du Girou



PROJET COPINANCE PAR LE FOND EUROPÉEN AGRICOLE POUR LE DÉVELOPPEMENT RURAL
L'EUROPE INVESTIT DANS LES ZONES RURALES

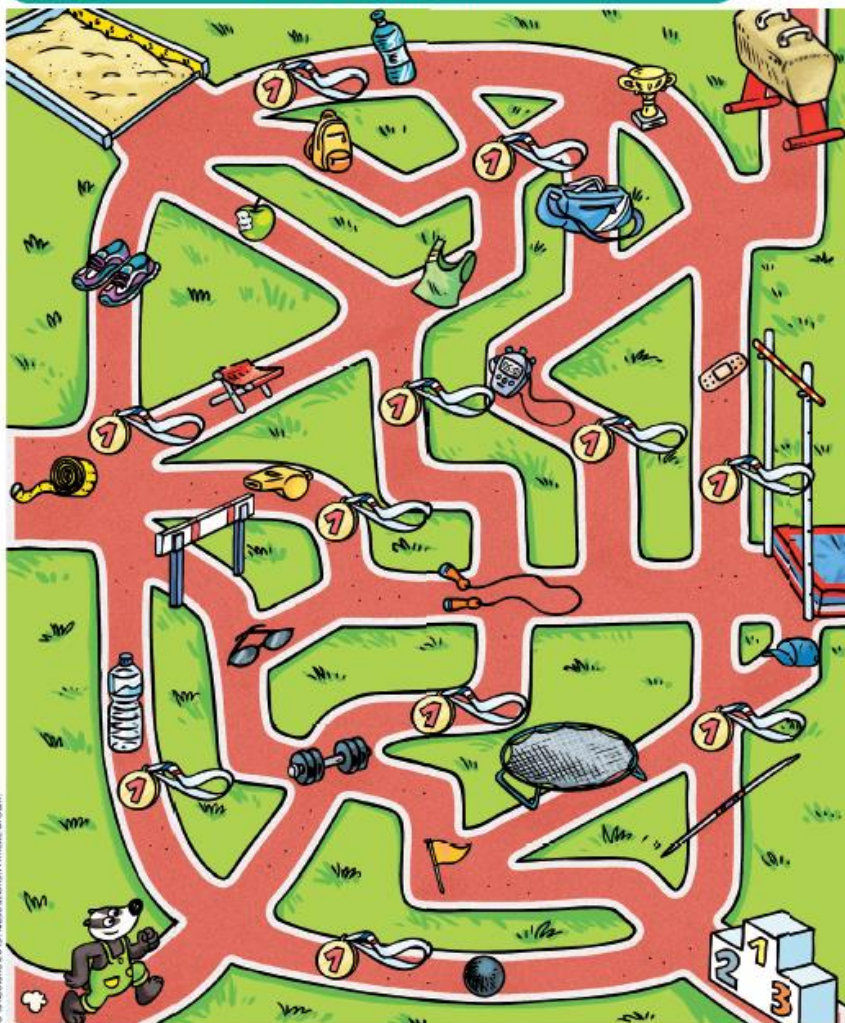
Office de Tourisme Communautaire
des Coteaux du Girou
1 rue du GIROU
31380 GRAGNAGUE
05.34.27.63.75
tourisme@coteauxdugirou.fr
www.cc-coteaux-du-girou.fr



L'inspecteur Rando s'entraîne pour gagner le plus de médailles possible.

Mais quel parcours va-t-il emprunter pour se rendre sur le podium ?

Trace le chemin le plus court parcouru par l'Inspecteur Rando en utilisant les informations de la page suivante. Attention, ne fais jamais demi-tour ! Chaque fois que l'Inspecteur Rando trouvera une médaille sur son passage, colorie, dans l'ordre, la frise en bas de page. N'oublie pas d'aller jusqu'au podium !



Tu peux te rendre à l'Office de Tourisme ou sur le site www.randoland.fr pour vérifier ta réponse (code énigme 3122801P).

1 La mairie

Quel nuage de chiffres te permet de reconstituer l'année présente au-dessus de l'entrée de la mairie ?

Tu vas découvrir la première étape de l'Inspecteur Rando.



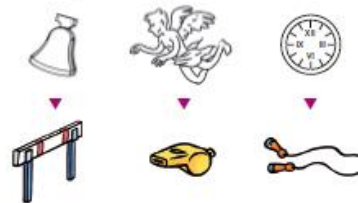
2 Le monument aux morts

Quel objet tient le soldat dans ses mains ?



3 L'église

Parmi les trois illustrations ci-dessous, laquelle ne vois-tu pas sur l'église ?



4 L'amphithéâtre

Combien comptes-tu de gradins dans l'amphithéâtre ?



5 L'aire de jeux

Quel pot de peinture a été utilisé pour peindre le tobogan de l'aire de jeux ?



6 L'ancienne digue

Parmi ces trois photos, une seule n'a pas été modifiée. Laquelle ?



7 La croix

Quel fruit est présent sur la croix ?



8 La poste

Quel matériau a été utilisé pour construire la poste ?



Ta réponse

1 2 3 4 5 6 7 8 9 10