

Moyen  5,2 km 2h30

Saint-Marcel-Paulel

Départ : Parking devant le cimetière
GPS : 4.3662420N / 1.603432E

Camet de route

Soyez vigilants avec vos enfants notamment sur les zones non piétonnes. Le parcours s'effectue sous votre entière responsabilité. La société Randoland et l'Office de Tourisme déclinent toute responsabilité en cas d'accident.

Debiter la balade devant le cimetière. Remarquer la chapelle en briques à gauche de l'entrée qui donne sur la route ①.

Se rendre vers l'église. Reperer le portail de l'entrée latérale ②.

Passer à proximité de la croix et du monument aux morts. Descendre les escaliers qui rejoignent la route face à la mairie. Prendre alors à gauche sur le trottoir. Juste avant le panneau stop, sur la gauche, remarquer le bassin d'eau ③.

Prendre à gauche la route de Foncalbe, direction Gragnague. Attention à la circulation, bien rester sur le bord de la route. Prendre ensuite le premier chemin qui part sur la droite, chemin de la Flory. Remarquer les arbres sur la droite ④. Au bout du chemin, prendre à gauche.

Un peu plus loin, au niveau de l'étang, remarquer la hale de grands arbres. Une centaine de mètres plus loin, au niveau du petit cabanon sur la gauche, prendre le chemin à droite le long des peupliers. Au bout du chemin, prendre à droite, (panneau interdit aux voitures et motos). Un peu plus loin, au niveau de l'étang, remarquer les arbres ⑤. Continuer tout droit, puis arriver au niveau de la route. Se mettre sur le pont, pour observer l'ouvrage en briques situé de l'autre côté. C'est la route d'entrée à la briqueterie de Nagen ⑥.

Reprendre la route en direction de Saint-Marcel sur la droite. Tourner ensuite à gauche, chemin de Nagen. Entrer dans le hameau. Juste après la maison numéro 13, chemin de Nagen, remarquer l'atelier de poterie au

numéro 14. Un peu plus loin, remarquer le moulin et son canal d'alimentation ⑦.

Continuer sur la petite route, sortir du hameau, puis après tourner à droite, chemin de Rambert. Au bout du chemin de Rambert, traverser la route et partir à droite sur le chemin piétonnier en bord de route. Tourner ensuite sur le premier chemin à gauche, chemin de Gerchers. Continuer jusqu'à la mairie. Rechercher la plaque commémorative ⑧.

Retourner au point de départ en passant par les escaliers de l'église. Fin de la balade.

Poursuis ton aventure dans les Coteaux du Girou

Il existe dix-sept autres circuits Randoland dans les Coteaux du Girou.

A chaque **question bonus** (7/9 ans et +10 ans), reporte, dans la grille ci-dessous, la **lettre** correspondant au numéro de chaque case.


Tu découvriras alors la phrase mystère !

1	13	17	9	6	12	11	8	3	26	7	15	23	14	9	25	4	18	28	20	6	33	17	11	20	26	24	27			
5	9	1	31	26	9	27	17	26	7	9	34	10	9	29	12	26	35	28	26	24	7	4	17	2	34	12	7	9	24	
13	15	9	1	31	26	7	9	14	21	9	20	18	36	4	33	7	13	10	9	8	14	20	17	26	35	14				
7	4	17	7	9	24	7	26	8	14	12	9	17	24	7	12	1	31	11	8	35	9	8	27	7	26	24				
21	11	16	30	20	35	9	24	26	27	3	9	15	23	4	10	17	26	35	14	24	26	7	32	13	19	7	25	22	26	24



BALADES LUDIQUES POUR PETITS ET GRANDS

Saint-Marcel-Paulel



Visiter, se balader, s'amuser !

Tourisme
Coteaux du Girou



Les
Coteaux
du Girou



Office de Tourisme Communautaire
des Coteaux du Girou
1 rue du Girou
31380 GRAGNAGUE
05.34.27.63.75
tourisme@coteauxdugirou.fr
www.cc-coteaux-du-girou.fr

PROJET COPINANCE PAR LE FONDS EUROPEEN AGRICOLE POUR LE DEVELOPPEMENT RURAL
L'EUROPE INVESTIT DANS LES ZONES RURALES



ÉNIGME

Un des jardins de Saint-Marcel-Paulel a été le théâtre de traitements inhumains contre un résistant, Louis Magoux, qui avait été dénoncé. La Gestapo cherchait à retrouver cinq mitraillettes apparemment dissimulées dans ce fameux jardin. Comme il refusait de parler, on lui donna de violents coups de poing, de pieds, de bâton et on lui fit subir bien d'autres atrocités. On lui fit même creuser sa propre tombe, le menaçant de le fusiller s'il ne répondait pas dans les 15 minutes. Toujours muet, il fut finalement envoyé en prison puis libéré à peine quelques jours plus tard.

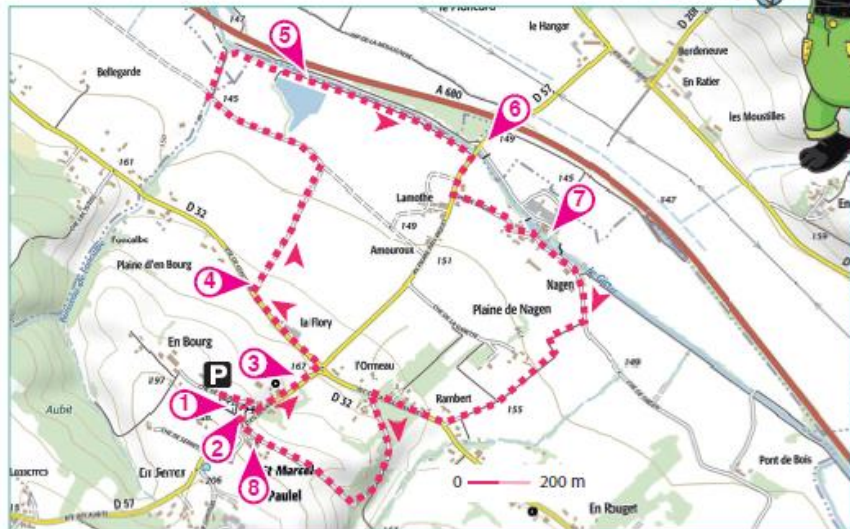
Louis Magoux faisait partie du mouvement de résistance « Libérer et fédérer ». Sais-tu qui était le fondateur de ce mouvement ? Avec l'aide de l'Inspecteur Rando, pars à la découverte de l'identité de ce résistant.



LISTE DE RÉSISTANTS

- ▶ **Achille AUBAN**, né le 14/04/1912 à Eup.
 - ▶ **Silvio TRENTIN**, né le 11/11/1885 à San Donà di Piave.
 - ▶ **Germain LEUR**, né le 31/05/1895 à Ronel.
 - ▶ **Pierre DUMANS**, né le 1/08/1891 à Saint-Martin-d'Oydes
 - ▶ **Adolphe COLL**, né le 28/03/1919 à Toulouse.
 - ▶ **Gilbert ZASKAS**, né le 4/05/1910 à Kaunas.
 - ▶ **Raymond TAVES**, né le 2/03/1902 à Paris.
 - ▶ **Maurice FONVIEILLE**, né le 15/06/1896 à Montlaur.
 - ▶ **François VERDIER**, né le 8/09/1900 à Lézat-sur-Lèze.
- Certains personnages ont été inventés mais la réponse finale est exacte.

Tu disposes du plan ci-dessous. À l'emplacement des pastilles numérotées, lis les indications qui te permettront de résoudre l'énigme principale. À la fin de ta balade, rends-toi à l'Office de Tourisme ou sur le site randoland.fr pour vérifier ta réponse.



Lors du passage devant chacun des indices lis attentivement les indications fournies. Elles te permettront de résoudre l'énigme posée au verso de cette page.

1 La chapelle

Trois enfants ont donné une expression dans laquelle on peut retrouver la forme en briques présente sur le pignon au-dessus de la porte bleue des « pompes funèbres ».

FLAVIO : Faire une ____ sur...

CLARISSE : Avoir un ____ d'artichaut

RODOLPHE : Dormir à la belle ____

Le prénom d'un des résistants rime avec le prénom de celui qui a la bonne expression. Ce n'est pas l'homme recherché. Supprime-le de la liste !

2 L'église

Les mains jointes, regardant vers le ciel, ils veillent à la porte d'entrée située sur le côté de l'église. S'ils étaient deux fois plus nombreux, combien seraient-ils ?

Le jour de naissance d'un des personnages correspond à ton résultat. Élimine-le de la liste car ce n'est pas notre homme.

3 Le bassin

Quelle forme correspond au bassin ?



Remplace le nombre de ta réponse par la lettre qui lui correspond dans l'alphabet.

La ville de naissance du résistant recherché ne commence pas par la lettre que tu as découverte. Barre-le de la liste !

4 Les arbres du chemin

Il est présent tout le long du chemin. Parmi les trois fruits ci-dessous, lequel provient de cet arbre ? S'il a perdu tous ses fruits, regarde au sol !



Un seul de ces hommes est né au cours du mois correspondant à ta réponse. Tu peux le supprimer de la liste, ce n'est pas celui que tu cherches.

5 Les arbres de l'étang

Cet arbre se trouve généralement près d'un étang car il aime les sols humides. Par ailleurs, ses feuilles dessinent une très jolie chevelure autour de son tronc. Trouve son nom grâce aux photos de feuilles ci-dessous.




SAPIN SAULE CHÈNE

Le nom de famille d'un des personnages possède à la fois la lettre initiale et la lettre finale du nom de cet arbre. Raye-le de la liste car ce n'est pas l'homme recherché !

6 La briqueterie

Observe cet étrange ouvrage en briques. Quel dessin ressemble le plus à la disposition des briques ?



1 6 5

L'année de naissance de la personne recherchée ne se termine pas par le chiffre inscrit sous le bon dessin.

7 Le moulin

Que fabrique-t-on dans l'atelier au n° 14 (aide-toi du panneau) ?

Des

Le prénom de l'homme recherché n'a pas la même initiale que ta réponse.

8 La plaque commémorative

Quelle était la profession de Louis Magoux ?

Le nom de famille d'un résistant rime avec ta réponse. Ce n'est pas celui que tu cherches. Raye-le de la liste pour découvrir le nom du fondateur de « Libérer et fédérer ».

Circuit n° 3150101G

Tu devrais avoir retrouvé les vrais prénom et nom de cet autre grand résistant.

Ta réponse:

Tu peux vérifier ta réponse à l'Office de Tourisme ou sur le site internet Randoland.fr

BONUS